

ISIKLIKU KASUTUSÕIGUSE SEADMISE LEPINGU LISA  
 ISIKLIKU KASUTUSÕIGUSE SEADMISE PLAAN (M 1:500)

Keskfond & Partnerid OÜ, töö nr. 011/2024  
 Maarja-Magdaleen küla vee- ja kanalisatsioonitorustikud



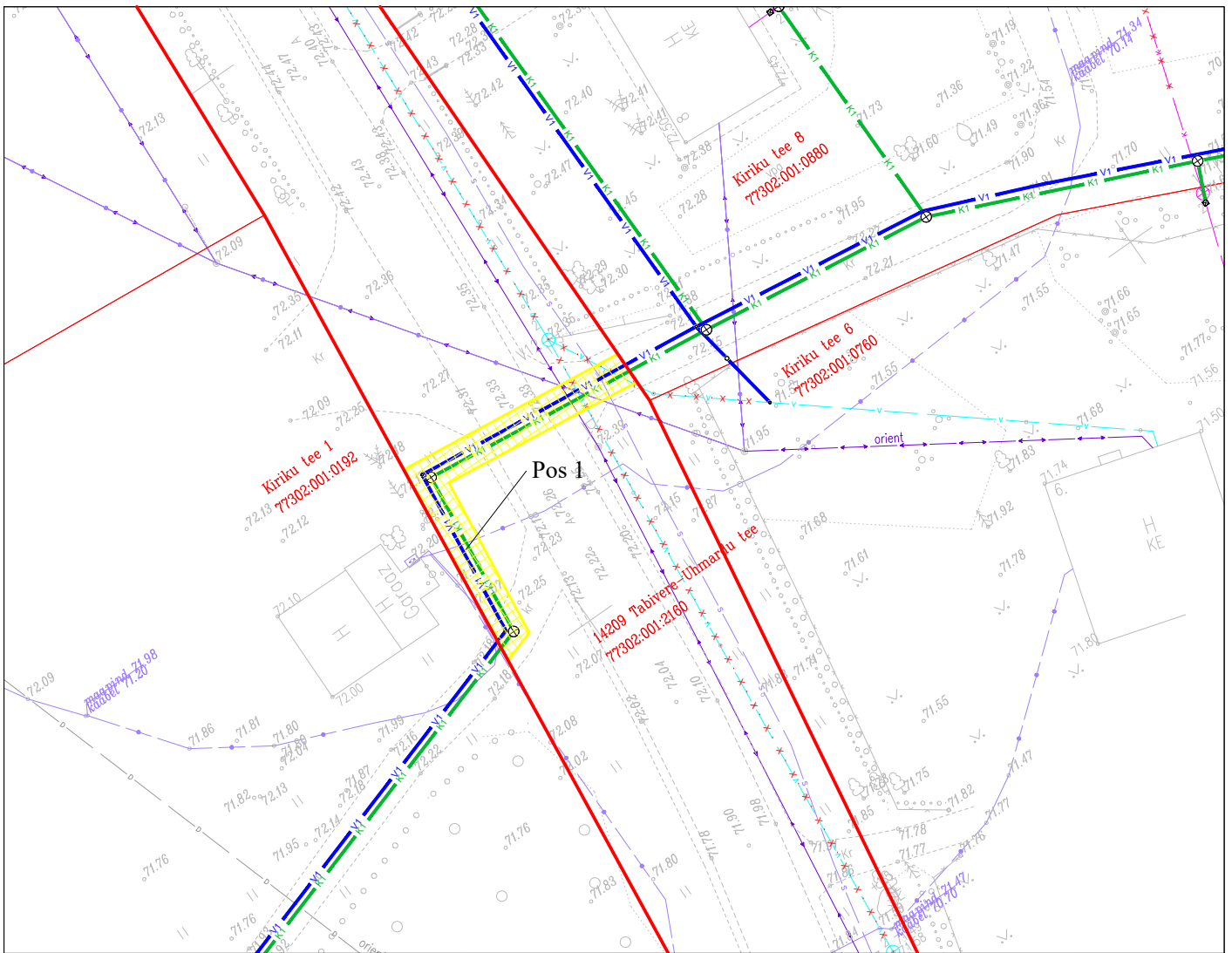
Torustiku pikkus: veetoru 14,5 m  
 iseoolne kanalisatsioonitoru 14,5 m

LEPPEMÄRGID:

- Katastriüksuse piir
- Olemasolev madalpingeõhuliin
- s Olemasolev sidekanalisatsioon
- Olemasolev sideõhuliin
- V1 Projekteeritud veetorustik
- K1 Projekteeritud iseoolne kanalisatsioonitorustik
- Isikliku kasutusõiguse ala

Jrk nr	IKÕ ala POS nr (plaanil)	Kinnistu registriosa number	Katastriüksuse tunnus, nimi ja sihtotstarve;	Asukoht riigitee (nr ja nimi) suhtes (lõigu algus ja lõpp km);	Ala pindala ruutmeetrites m <sup>2</sup>
1.	Pos 1	6062350	77302:001:2160 14209 Tabivere-Uhmardu tee, transpordimaa	14209 Tabivere-Uhmardu tee km 12.01	36 m <sup>2</sup>

Koostas: Hanno Koha  
 Projekteerija



ISIKLIKU KASUTUSÕIGUSE SEADMISE LEPINGU LISA  
ISIKLIKU KASUTUSÕIGUSE SEADMISE PLAAN (M 1:500)

Keskfond & Partnerid OÜ, töö nr. 011/2024  
Maarja-Magdaleen küla vee- ja kanalisatsioonitorustikud



Torustiku pikkus: veetoru 31,9 m  
isevoolne kanalisatsioonitoru 31,9 m

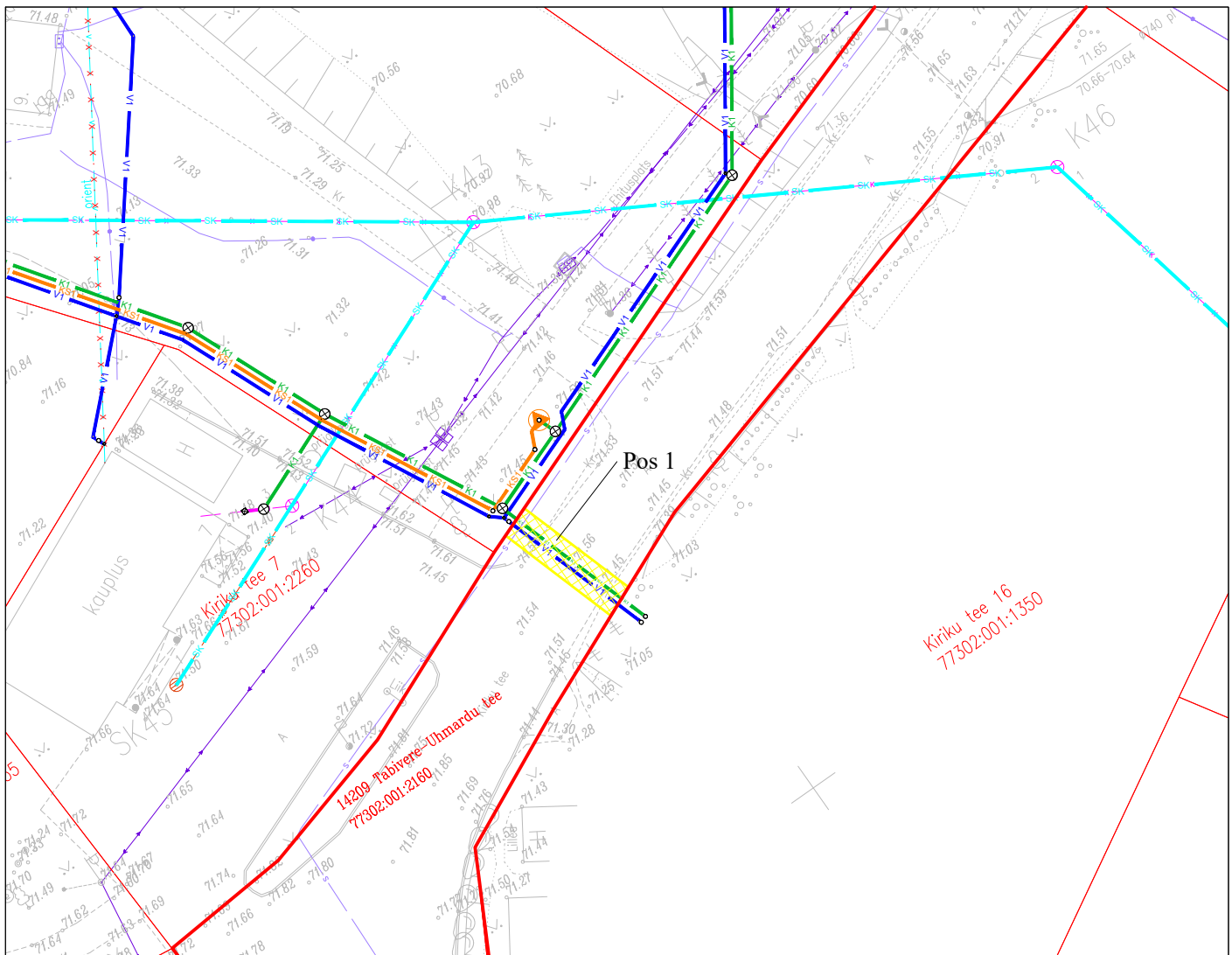
LEPPEMÄRGID:

- Katastriüksuse piir
- >— Olemasolev madalpingeõhuliin
- s— Olemasolev sidekanalisatsioon
- Olemasolev sidekaabel
- Olemasolev sideõhuliin
- V1— Projekteeritud veetorustik
- K1— Projekteeritud isevoolne kanalisatsioonitorustik
- Isikliku kasutusõiguse ala

- Projekteeritud veetorustiku maa-alune sõlm
- ⊕ Projekteeritud isevoolne kanalisatsioonikaev

Jrk nr	IKÕ ala POS nr (plaanil)	Kinnistu registriosa number	Katastriüksuse tunnus, nimi ja sihtotstarve;	Asukoht riigitee (nr ja nimi) suhtes (lõigu algus ja lõpp km);	Ala pindala ruutmeetrites m <sup>2</sup>
1.	Pos 1	6062350	77302:001:2160 14209 Tabivere-Uhmardu tee, transpordimaa	14209 Tabivere-Uhmardu tee km 11.89-11.90	80 m <sup>2</sup>

Koostas: Hanno Koha  
Projekteerija



ISIKLIKU KASUTUSÕIGUSE SEADMISE LEPINGU LISA  
 ISIKLIKU KASUTUSÕIGUSE SEADMISE PLAAN (M 1:500)

Keskfond & Partnerid OÜ, töö nr. 011/2024  
 Maarja-Magdaleen küla vee- ja kanalisatsioonitorustikud



Torustiku pikkus: veetoru 10,0 m  
 isevoolne kanalisatsioonitoru 10,0 m

LEPPEMÄRGID:

- Katastriüksuse piir
- s Olemasolev sidekanalisatsioon
- V1 Projekteeritud veetorustik
- K1 Projekteeritud isevoolne kanalisatsioonitorustik
- Isikliku kasutusõiguse ala

Jrk nr	IKÕ ala POS nr (plaanil)	Kinnistu registriosa number	Katastriüksuse tunnus, nimi ja sihtotstarve;	Asukoht riigitee (nr ja nimi) suhtes (lõigu algus ja lõpp km);	Ala pindala ruutmeetrites m <sup>2</sup>
1.	Pos 1	6062350	77302:001:2160 14209 Tabivere-Uhmardu tee, transpordimaa	14209 Tabivere-Uhmardu tee km 12.13	25 m <sup>2</sup>

Koostas: Hanno Koha  
 Projekteerija



ISIKLIKU KASUTUSÕIGUSE SEADMISE LEPINGU LISA  
 ISIKLIKU KASUTUSÕIGUSE SEADMISE PLAAN (M 1:500)

Keskfond & Partnerid OÜ, töö nr. 011/2024  
 Maarja-Magdaleen küla vee- ja kanalisatsioonitorustikud



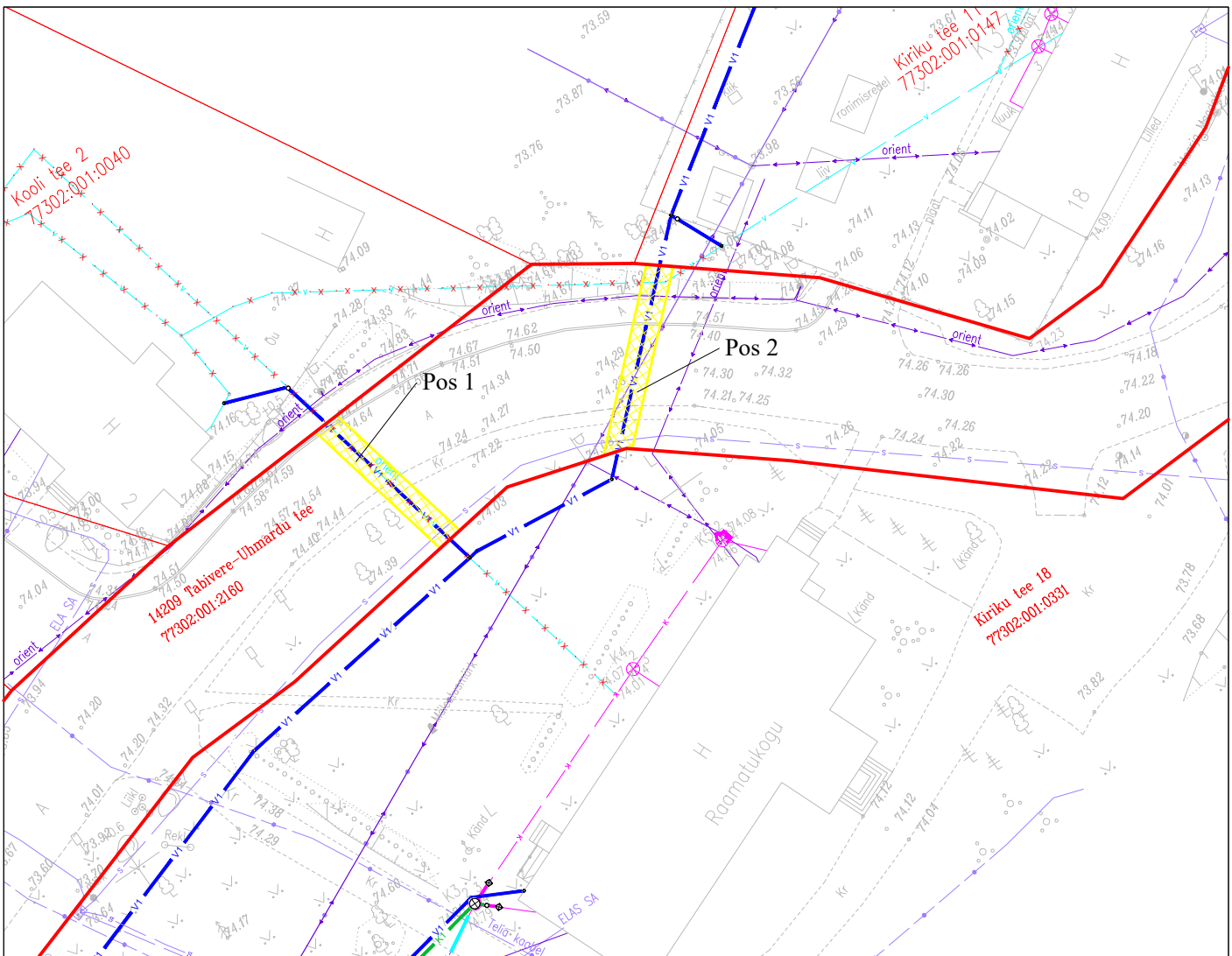
Torustiku pikkus: veetoru 13,5 m  
 iseveolne kanalisatsioonitoru 13,5 m

LEPPEMÄRGID:

- Katastriüksuse piir
- Olemasolev madalpingeõhuliin
- s Olemasolev sidekanalisatsioon
- Olemasolev sidekaabel
- Olemasolev sideõhuliin
- v1 Projekteeritud veetorustik
- k1 Projekteeritud iseveolne kanalisatsioonitorustik
- Isikliku kasutusõiguse ala

Jrk nr	IKÕ ala POS nr (plaanil)	Kinnistu registriosa number	Katastriüksuse tunnus, nimi ja sihtotstarve;	Asukoht riigitee (nr ja nimi) suhtes (lõigu algus ja lõpp km);	Ala pindala ruutmeetrites m <sup>2</sup>
1.	Pos 1	6062350	77302:001:2160 14209 Tabivere-Uhmardu tee, transpordimaa	14209 Tabivere-Uhmardu tee km 12.22	34 m <sup>2</sup>

Koostas: Hanno Koha  
 Projektseerija



ISIKLIKU KASUTUSÕIGUSE SEADMISE LEPINGU LISA  
 ISIKLIKU KASUTUSÕIGUSE SEADMISE PLAAN (M 1:500)

Keskfond & Partnerid OÜ, töö nr. 011/2024  
 Maarja-Magdaleen küla vee- ja kanalisatsioonitorustikud

Torustiku pikkus: veetoru 27,1 m

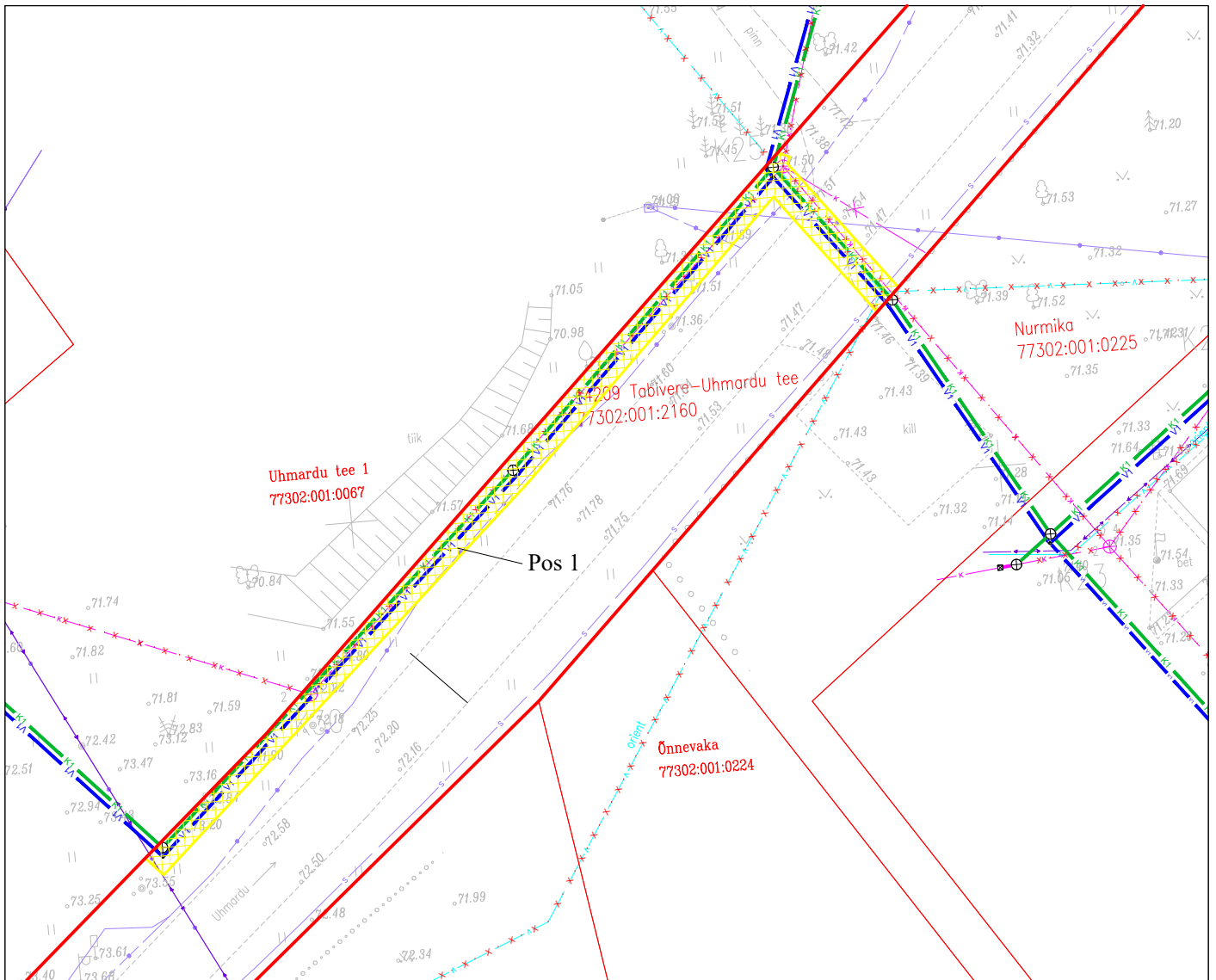


LEPPEMÄRGID:

- Katastriüksuse piir
- Olemasolev madalpingekaabel
- Olemasolev sidekanalisatsioon
- Olemasolev sidekaabel
- vi— Projekteeritud veetorustik
- Isikliku kasutusõiguse ala

Jrk nr	IKÕ ala POS nr (plaanil)	Kinnistu registriosade number	Katastriüksuse tunnus, nimi ja sihtotstarve;	Asukoht riigitee (nr ja nimi) suhtes (lõigu algus ja lõpp km);	Ala pindala ruutmeetrites m <sup>2</sup>
1.	Pos 1	6062350	77302:001:2160 14209 Tabivere-Uhmardu tee, transpordimaa	14209 Tabivere-Uhmardu tee km 12.27	26 m <sup>2</sup>
2.	Pos 2	6062350	77302:001:2160 14209 Tabivere-Uhmardu tee, transpordimaa	14209 Tabivere-Uhmardu tee km 12.30	29 m <sup>2</sup>

Koostas: Hanno Koha  
 Projekteerija



ISIKLIKU KASUTUSÕIGUSE SEADMISE LEPINGU LISA  
 ISIKLIKU KASUTUSÕIGUSE SEADMISE PLAAN (M 1:500)


Keskkond & Partnerid OÜ, töö nr. 011/2024  
 Maarja-Magdaleen küla vee- ja kanalisatsioonitorustikud

Torustiku pikkus: veetoru 85,3 m  
 iseoolne kanalisatsioonitoru 85,2 m

LEPPEMÄRGID:

- Katastriüksuse piir
- Olemasolev madalpingeõhuliin
- Olemasolev sidekanalisatsioon
- Olemasolev sidekaabel
- Olemasolev sideõhuliin
- v1— Projekteeritud veetorustik
- k1— Projekteeritud iseoolne kanalisatsioonitorustik
- Isikliku kasutusõiguse ala

- Projekteeritud veetorustiku maa-alune sõlm
- ⊕ Projekteeritud iseoolne kanalisatsioonikaev



Jrk nr	IKÕ ala POS nr (plaanil)	Kinnistu registriosa number	Katastriüksuse tunnus, nimi ja sihtotstarve;	Asukoht riigitee (nr ja nimi) suhtes (lõigu algus ja lõpp km);	Ala pindala ruutmeetrites m <sup>2</sup>
1.	Pos 1	6062350	77302:001:2160 14209 Tabivere-Uhmardu tee, transpordimaa	14209 Tabivere-Uhmardu tee km 12.40-12.48	177 m <sup>2</sup>

Koostas: Hanno Koha  
 Projektseerija